

Схема границ на топографическом плане

Схема расположения листов

:ЗУ1(1)

:ЗУ1(2) :ЗУ1(3)

Условные обозначения







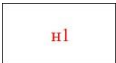




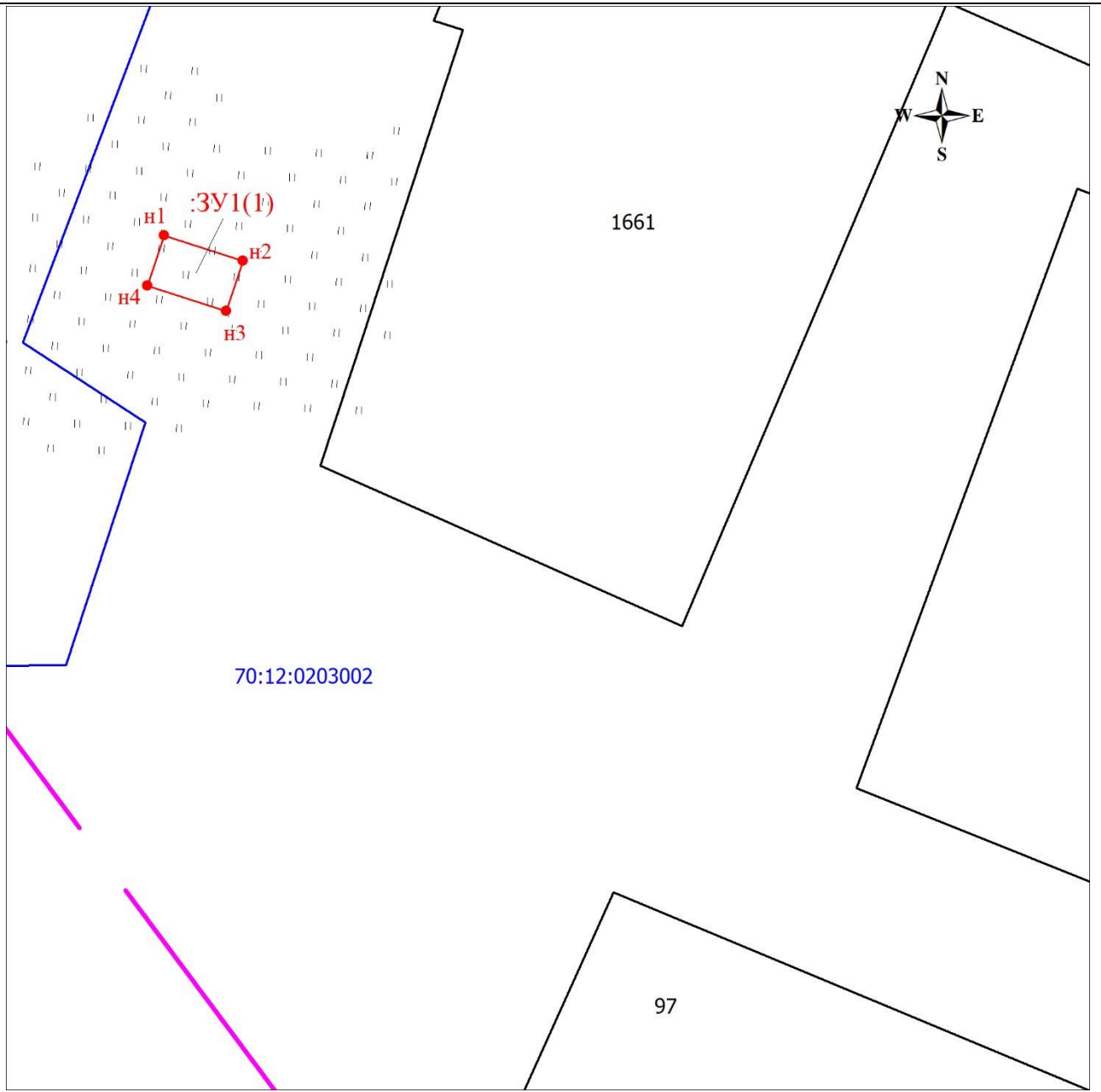
	Характерная точка границы испрашиваемых земель, сведения ЕГРН о которой соответствуют требованиям, установленным в соответствии с частью 13 статьи 22 Федерального закона от 13 июля 2015 г. N 218-ФЗ "О государственной регистрации недвижимости"		Граница кадастрового квартала
	Характерная точка границы испрашиваемых земель, сведения о которой отсутствуют в ЕГРН, местоположение которой определено при кадастровых работах (новая характерная точка)		Обозначение кадастрового квартала
	Надписи номеров существующих характерных точек в ЕГРН		Существующая часть границы, имеющиеся в ЕГРН сведения о которой достаточны для определения ее местоположения
	Надписи номеров вновь образованных характерных точек (межевые знаки)		Надписи кадастрового номера земельного участка
	Граница испрашиваемых земель		Граница охранной зоны
	Надписи испрашиваемых земель		

Схема границ на топографическом плане



Масштаб 1:500

Условные обозначения

Условные обозначения представлены на листе 1  
Каталог координат приведен на листе 4



Схема границ на топографическом плане

Обозначение характерных точек границ	Координаты, м	
	X	Y
1	2	3
:ЗУ1(1)		
н1	417225.81	5220384.66
н2	417223.81	5220390.81
н3	417219.87	5220389.49
н4	417221.87	5220383.34
н1	417225.81	5220384.66
:ЗУ1(2)		
н5	414970.88	5219085.78
н6	414970.38	5219086.00
н7	414968.78	5219084.09
н8	414970.30	5219083.66
н5	414970.88	5219085.78
:ЗУ1(2)		
н9	414966.77	5219086.38
н10	414967.34	5219086.19
н11	414969.82	5219091.65
н12	414968.32	5219092.08
н9	414966.77	5219086.38
Площадь	36 кв.м	