

ОПИСАНИЕ МЕСТОПОЛОЖЕНИЯ ГРАНИЦ

Публичный сервитут для размещения объекта автомобильная дорога, назначение: сооружения дорожного транспорта, площадь застройки 118478,0 кв.м, адрес (местоположение) объекта: Томская область, р-н Первомайский, с. Первомайское- р.п. Белый Яр (с 0км по 102 км; с 112 км по 118 км)

(наименование объекта, местоположение границ которого описано)

Сведения об объекте

№ п/п	Характеристики объекта	Описание характеристик
1	2	3
1	Местоположение объекта	Томская обл., Первомайский р-н
2	Площадь объекта ± величина погрешности определения площади ($P \pm \Delta P$)	118478±120 кв.м
3	Иные характеристики объекта	Публичный сервитут для размещения объекта автомобильная дорога, назначение: сооружения дорожного транспорта, площадь застройки 118478,0 кв.м, адрес (местоположение) объекта: Томская область, р-н Первомайский, с. Первомайское- р.п. Белый Яр (с 0км по 102 км; с 112 км по 118 км)

ОПИСАНИЕ МЕСТОПОЛОЖЕНИЯ ГРАНИЦ

Публичный сервитут для размещения объекта автомобильная дорога, назначение:
сооружения дорожного транспорта, площадь застройки 118478,0 кв.м, адрес (местоположение)
объекта: Томская область, р-н Первомайский, с. Первомайское- р.п. Белый Яр (с 0км по 102
км; с 112 км по 118 км)

(наименование объекта, местоположение границ которого описано)

Сведения о местоположении границ объекта

1. Система координат *МСК 70, зона 5*

2. Сведения о характерных точках границ объекта

Обозначение характерных точек границ	Координаты, м		Метод определения координат характерной точки	Средняя квадратическая погрешность положения характерной точки (M _t), м	Описание обозначения точки на местности (при наличии)
	X	Y			
1	2	3	4	5	6
1	507393,46	5181136,05	Аналитический метод	0,10	—
2	507418,13	5181137,67	Аналитический метод	0,10	—
3	507390,46	5181148,49	Аналитический метод	0,10	—
4	507260,61	5181204,28	Аналитический метод	0,10	—
5	507131,95	5181262,43	Аналитический метод	0,10	—
6	506960,66	5181333,19	Аналитический метод	0,10	—
7	506755,97	5181420,18	Аналитический метод	0,10	—
8	506593,24	5181485,62	Аналитический метод	0,10	—
9	506450,13	5181550,13	Аналитический метод	0,10	—
10	506268,56	5181623,89	Аналитический метод	0,10	—
11	506080,35	5181707,04	Аналитический метод	0,10	—
12	505867,81	5181797,32	Аналитический метод	0,10	—
13	505739,13	5181857,68	Аналитический метод	0,10	—
14	505579,31	5181922,03	Аналитический метод	0,10	—
15	505223,87	5182067,05	Аналитический метод	0,10	—
16	504965,52	5182183,94	Аналитический метод	0,10	—
17	504836,34	5182236,98	Аналитический метод	0,10	—
18	504716,50	5182289,36	Аналитический метод	0,10	—

ОПИСАНИЕ МЕСТОПОЛОЖЕНИЯ ГРАНИЦ

Публичный сервитут для размещения объекта автомобильная дорога, назначение: сооружения дорожного транспорта, площадь застройки 118478,0 кв.м, адрес (местоположение) объекта: Томская область, р-н Первомайский, с. Первомайское- р.п. Белый Яр (с 0км по 102 км; с 112 км по 118 км)

(наименование объекта, местоположение границ которого описано)

Сведения о местоположении границ объекта

1	2	3	4	5	6
19	504609,97	5182331,52	Аналитический метод	0,10	—
20	504575,40	5182344,18	Аналитический метод	0,10	—
21	504500,24	5182379,54	Аналитический метод	0,10	—
22	504362,11	5182438,57	Аналитический метод	0,10	—
23	504057,22	5182570,00	Аналитический метод	0,10	—
24	503858,84	5182654,38	Аналитический метод	0,10	—
25	503738,90	5182704,13	Аналитический метод	0,10	—
26	503705,06	5182715,43	Аналитический метод	0,10	—
27	503600,40	5182762,74	Аналитический метод	0,10	—
28	503339,00	5182873,45	Аналитический метод	0,10	—
29	503015,41	5183010,83	Аналитический метод	0,10	—
30	502735,35	5183127,45	Аналитический метод	0,10	—
31	502468,05	5183239,65	Аналитический метод	0,10	—
32	502234,78	5183337,04	Аналитический метод	0,10	—
33	501970,13	5183448,36	Аналитический метод	0,10	—
34	501722,64	5183551,08	Аналитический метод	0,10	—
35	501443,79	5183667,71	Аналитический метод	0,10	—
36	501328,19	5183716,95	Аналитический метод	0,10	—
37	501134,36	5183794,73	Аналитический метод	0,10	—
38	500783,32	5183940,67	Аналитический метод	0,10	—
39	500482,98	5184065,83	Аналитический метод	0,10	—
40	500326,52	5184142,13	Аналитический метод	0,10	—
41	500110,39	5184246,35	Аналитический метод	0,10	—

ОПИСАНИЕ МЕСТОПОЛОЖЕНИЯ ГРАНИЦ

Публичный сервитут для размещения объекта автомобильная дорога, назначение: сооружения дорожного транспорта, площадь застройки 118478,0 кв.м, адрес (местоположение) объекта: Томская область, р-н Первомайский, с. Первомайское- р.п. Белый Яр (с 0км по 102 км; с 112 км по 118 км)

(наименование объекта, местоположение границ которого описано)

Сведения о местоположении границ объекта

1	2	3	4	5	6
42	499848,96	5184358,10	Аналитический метод	0,10	—
43	499602,66	5184456,09	Аналитический метод	0,10	—
44	499346,93	5184556,43	Аналитический метод	0,10	—
45	499091,23	5184665,34	Аналитический метод	0,10	—
46	498886,28	5184752,81	Аналитический метод	0,10	—
47	498644,23	5184856,28	Аналитический метод	0,10	—
48	498485,57	5184924,65	Аналитический метод	0,10	—
49	498292,54	5185007,85	Аналитический метод	0,10	—
50	498146,89	5185070,01	Аналитический метод	0,10	—
51	498030,08	5185120,70	Аналитический метод	0,10	—
52	497925,04	5185170,88	Аналитический метод	0,10	—
53	497833,86	5185213,81	Аналитический метод	0,10	—
54	497750,44	5185250,80	Аналитический метод	0,10	—
55	497704,52	5185275,22	Аналитический метод	0,10	—
56	497596,85	5185338,21	Аналитический метод	0,10	—
57	497533,27	5185374,75	Аналитический метод	0,10	—
58	497481,78	5185401,69	Аналитический метод	0,10	—
59	497463,23	5185411,52	Аналитический метод	0,10	—
60	497391,19	5185462,60	Аналитический метод	0,10	—
61	497345,52	5185494,13	Аналитический метод	0,10	—
62	497305,66	5185529,60	Аналитический метод	0,10	—
63	497271,22	5185565,79	Аналитический метод	0,10	—
64	497258,65	5185585,20	Аналитический метод	0,10	—

ОПИСАНИЕ МЕСТОПОЛОЖЕНИЯ ГРАНИЦ

Публичный сервитут для размещения объекта автомобильная дорога, назначение: сооружения дорожного транспорта, площадь застройки 118478,0 кв.м, адрес (местоположение) объекта: Томская область, р-н Первомайский, с. Первомайское- р.п. Белый Яр (с 0км по 102 км; с 112 км по 118 км)

(наименование объекта, местоположение границ которого описано)

Сведения о местоположении границ объекта

1	2	3	4	5	6
65	497250,20	5185603,25	Аналитический метод	0,10	—
66	497246,77	5185620,68	Аналитический метод	0,10	—
67	497239,95	5185636,20	Аналитический метод	0,10	—
68	497227,67	5185651,65	Аналитический метод	0,10	—
69	497225,99	5185653,04	Аналитический метод	0,10	—
70	497210,58	5185661,03	Аналитический метод	0,10	—
71	497208,79	5185661,58	Аналитический метод	0,10	—
72	497189,26	5185663,95	Аналитический метод	0,10	—
73	497164,81	5185663,39	Аналитический метод	0,10	—
74	497162,73	5185662,91	Аналитический метод	0,10	—
75	497146,75	5185655,51	Аналитический метод	0,10	—
76	497145,71	5185654,87	Аналитический метод	0,10	—
77	497131,80	5185643,91	Аналитический метод	0,10	—
78	497130,78	5185642,84	Аналитический метод	0,10	—
79	497129,84	5185641,54	Аналитический метод	0,10	—
80	497138,08	5185634,98	Аналитический метод	0,10	—
81	497138,89	5185636,12	Аналитический метод	0,10	—
82	497151,72	5185646,24	Аналитический метод	0,10	—
83	497166,16	5185652,92	Аналитический метод	0,10	—
84	497188,38	5185653,48	Аналитический метод	0,10	—
85	497206,59	5185651,27	Аналитический метод	0,10	—
86	497220,16	5185644,23	Аналитический метод	0,10	—
87	497230,88	5185630,82	Аналитический метод	0,10	—

ОПИСАНИЕ МЕСТОПОЛОЖЕНИЯ ГРАНИЦ

Публичный сервитут для размещения объекта автомобильная дорога, назначение: сооружения дорожного транспорта, площадь застройки 118478,0 кв.м, адрес (местоположение) объекта: Томская область, р-н Первомайский, с. Первомайское- р.п. Белый Яр (с 0км по 102 км; с 112 км по 118 км)

(наименование объекта, местоположение границ которого описано)

Сведения о местоположении границ объекта

1	2	3	4	5	6
88	497236,58	5185618,06	Аналитический метод	0,10	—
89	497240,02	5185600,59	Аналитический метод	0,10	—
90	497240,42	5185599,38	Аналитический метод	0,10	—
91	497249,30	5185580,43	Аналитический метод	0,10	—
92	497249,64	5185579,80	Аналитический метод	0,10	—
93	497262,68	5185559,67	Аналитический метод	0,10	—
94	497263,29	5185558,91	Аналитический метод	0,10	—
95	497298,52	5185521,90	Аналитический метод	0,10	—
96	497339,29	5185485,68	Аналитический метод	0,10	—
97	497385,14	5185454,02	Аналитический метод	0,10	—
98	497458,01	5185402,40	Аналитический метод	0,10	—
99	497476,91	5185392,39	Аналитический метод	0,10	—
100	497528,31	5185365,49	Аналитический метод	0,10	—
101	497591,58	5185329,14	Аналитический метод	0,10	—
102	497699,49	5185266,00	Аналитический метод	0,10	—
103	497745,67	5185241,43	Аналитический метод	0,10	—
104	497829,44	5185204,28	Аналитический метод	0,10	—
105	497920,55	5185161,39	Аналитический метод	0,10	—
106	498025,64	5185111,19	Аналитический метод	0,10	—
107	498142,72	5185060,37	Аналитический метод	0,10	—
108	498288,39	5184998,19	Аналитический метод	0,10	—
109	498481,41	5184915,02	Аналитический метод	0,10	—
110	498640,10	5184846,63	Аналитический метод	0,10	—

ОПИСАНИЕ МЕСТОПОЛОЖЕНИЯ ГРАНИЦ

Публичный сервитут для размещения объекта автомобильная дорога, назначение: сооружения дорожного транспорта, площадь застройки 118478,0 кв.м, адрес (местоположение) объекта: Томская область, р-н Первомайский, с. Первомайское- р.п. Белый Яр (с 0км по 102 км; с 112 км по 118 км)

(наименование объекта, местоположение границ которого описано)

Сведения о местоположении границ объекта

1	2	3	4	5	6
111	498882,16	5184743,16	Аналитический метод	0,10	—
112	499087,12	5184655,68	Аналитический метод	0,10	—
113	499342,88	5184546,74	Аналитический метод	0,10	—
114	499598,77	5184446,33	Аналитический метод	0,10	—
115	499845,02	5184348,37	Аналитический метод	0,10	—
116	500105,94	5184236,83	Аналитический метод	0,10	—
117	500321,93	5184132,69	Аналитический метод	0,10	—
118	500478,52	5184056,32	Аналитический метод	0,10	—
119	500779,28	5183930,98	Аналитический метод	0,10	—
120	501130,37	5183785,02	Аналитический метод	0,10	—
121	501324,12	5183707,26	Аналитический метод	0,10	—
122	501439,69	5183658,04	Аналитический метод	0,10	—
123	501718,61	5183541,39	Аналитический метод	0,10	—
124	501966,07	5183438,68	Аналитический метод	0,10	—
125	502230,71	5183327,36	Аналитический метод	0,10	—
126	502463,99	5183229,97	Аналитический метод	0,10	—
127	502731,31	5183117,76	Аналитический метод	0,10	—
128	503011,36	5183001,13	Аналитический метод	0,10	—
129	503334,90	5182863,78	Аналитический метод	0,10	—
130	503596,25	5182753,09	Аналитический метод	0,10	—
131	503701,48	5182705,55	Аналитический метод	0,10	—
132	503735,05	5182694,36	Аналитический метод	0,10	—
133	503854,76	5182644,71	Аналитический метод	0,10	—

ОПИСАНИЕ МЕСТОПОЛОЖЕНИЯ ГРАНИЦ

Публичный сервитут для размещения объекта автомобильная дорога, назначение: сооружения дорожного транспорта, площадь застройки 118478,0 кв.м, адрес (местоположение) объекта: Томская область, р-н Первомайский, с. Первомайское- р.п. Белый Яр (с 0км по 102 км; с 112 км по 118 км)

(наименование объекта, местоположение границ которого описано)

Сведения о местоположении границ объекта

1	2	3	4	5	6
134	504053,07	5182560,36	Аналитический метод	0,10	—
135	504357,98	5182428,91	Аналитический метод	0,10	—
136	504495,86	5182370,00	Аналитический метод	0,10	—
137	504571,15	5182334,58	Аналитический метод	0,10	—
138	504606,15	5182321,73	Аналитический метод	0,10	—
139	504712,38	5182279,70	Аналитический метод	0,10	—
140	504832,30	5182227,29	Аналитический метод	0,10	—
141	504961,28	5182174,34	Аналитический метод	0,10	—
142	505219,64	5182057,44	Аналитический метод	0,10	—
143	505575,38	5181912,29	Аналитический метод	0,10	—
144	505734,80	5181848,11	Аналитический метод	0,10	—
145	505863,44	5181787,78	Аналитический метод	0,10	—
146	506076,14	5181697,43	Аналитический метод	0,10	—
147	506264,39	5181614,26	Аналитический метод	0,10	—
148	506445,90	5181540,52	Аналитический метод	0,10	—
149	506589,02	5181476,00	Аналитический метод	0,10	—
150	506751,91	5181410,49	Аналитический метод	0,10	—
151	506956,63	5181323,50	Аналитический метод	0,10	—
152	507127,71	5181252,83	Аналитический метод	0,10	—
153	507256,42	5181194,66	Аналитический метод	0,10	—
154	507386,57	5181138,73	Аналитический метод	0,10	—
1	507393,46	5181136,05	Аналитический метод	0,10	—
155	489897,97	5192000,31	Аналитический метод	0,10	—

ОПИСАНИЕ МЕСТОПОЛОЖЕНИЯ ГРАНИЦ

Публичный сервитут для размещения объекта автомобильная дорога, назначение: сооружения дорожного транспорта, площадь застройки 118478,0 кв.м, адрес (местоположение) объекта: Томская область, р-н Первомайский, с. Первомайское- р.п. Белый Яр (с 0км по 102 км; с 112 км по 118 км)

(наименование объекта, местоположение границ которого описано)

Сведения о местоположении границ объекта

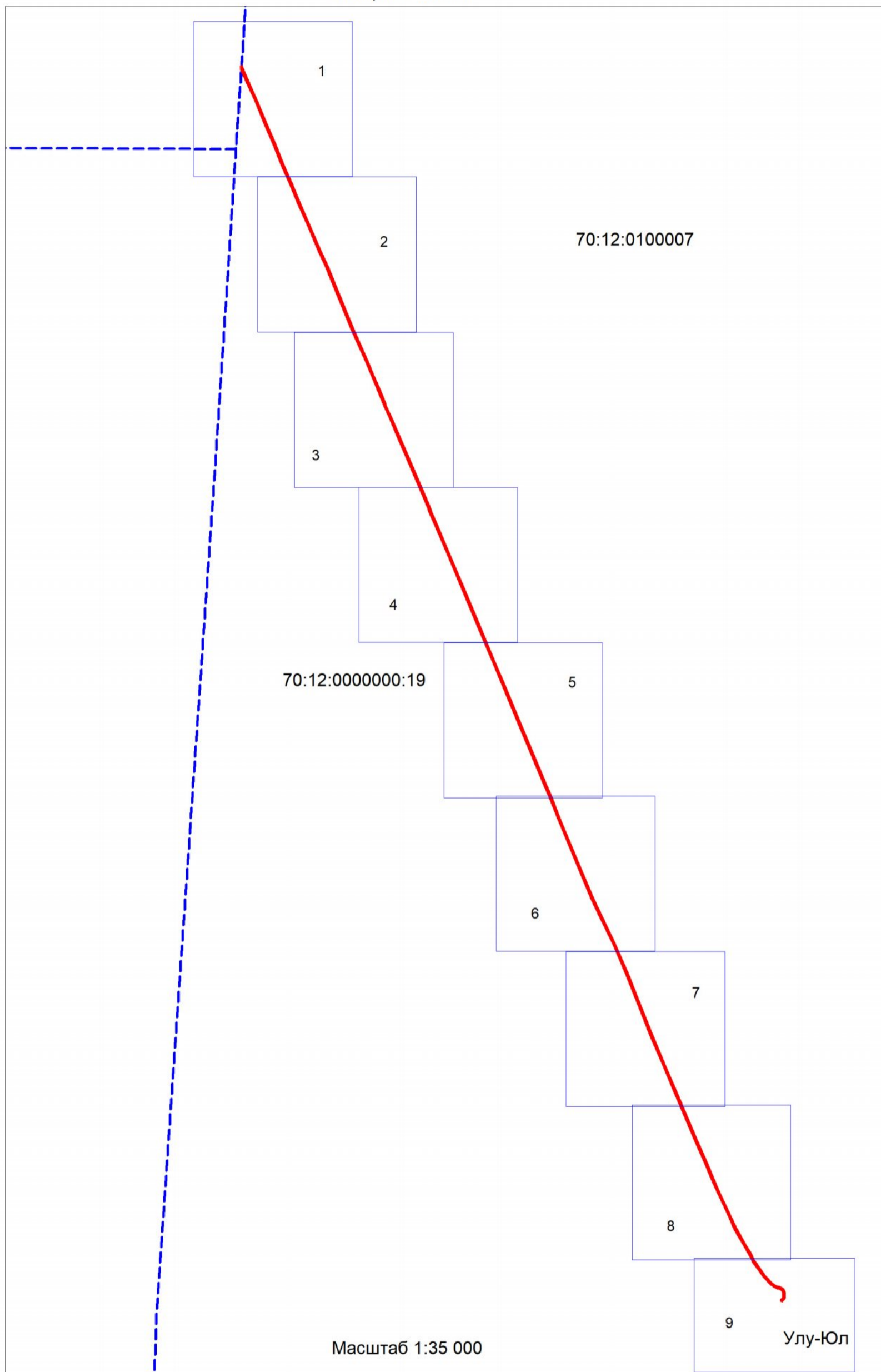
1	2	3	4	5	6
156	489857,02	5192020,04	Аналитический метод	0,10	—
157	489854,19	5192014,17	Аналитический метод	0,10	—
155	489897,97	5192000,31	Аналитический метод	0,10	—

3. Сведения о характерных точках части (частей) границы объекта

Обозначение характерных точек части границы	Координаты, м		Метод определения координат характерной точки	Средняя квадратическая погрешность положения характерной точки (M_t), м	Описание обозначения точки на местности (при наличии)
	X	Y			
1	2	3	4	5	6
Часть № —					
—	—	—	—	—	—

Схема расположения границ публичного сервитута
Обзорная схема

Томская область



Условные обозначения

— - проектные границы публичного сервитута

— — — — — установленные границы административно-территориальных образований

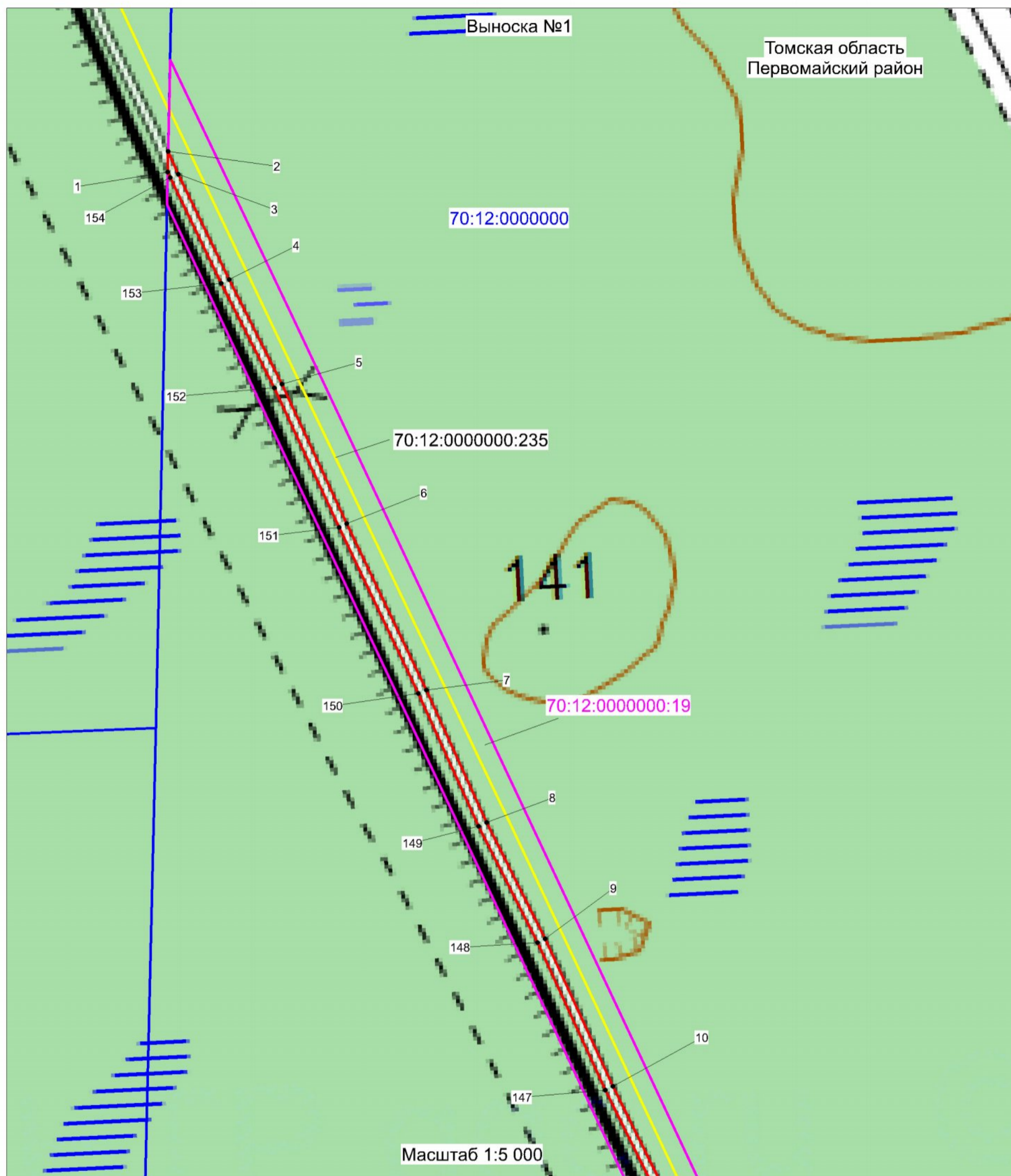
70:12:0000000:19 - кадастровый номер земельного участка

70:12:0100007- номер кадастрового квартала

Подпись _____ дата _____

Место оттиска печати (при наличии) лица, составившего описание местоположения границ объекта

Схема расположения границ публичного сервитута



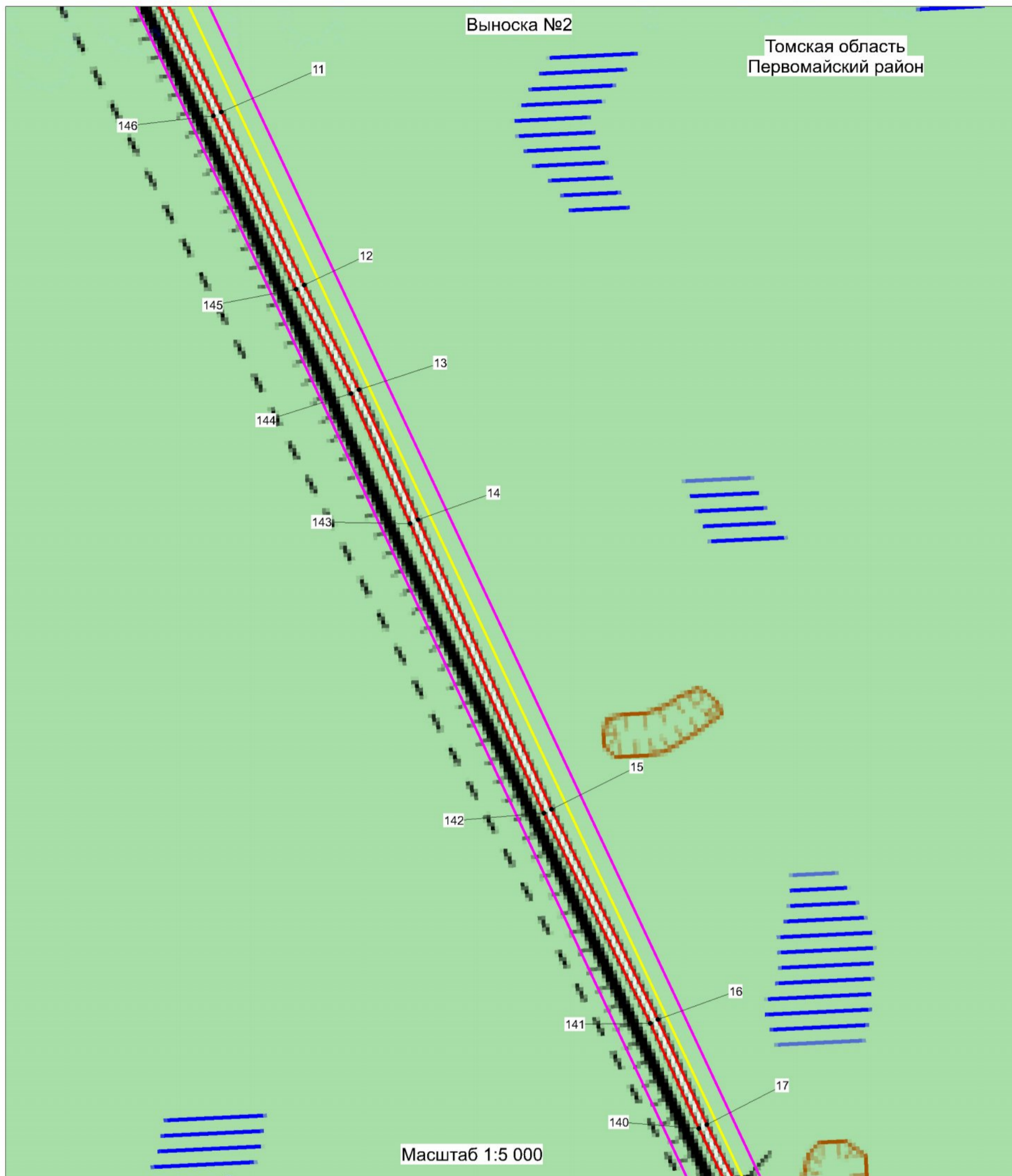
Условные обозначения

- - проектные границы публичного сервитута
 - - существующая граница земельных участков, сведения о о которых в ЕГРН достаточны для определения ее местоположения
 - - установленные границы административно-территориальных образований
 - - существующее местоположение инженерного сооружения по сведениям ЕГРН 70:12:0000000:235
 - - граница кадастрового квартала
- 70:12:0000000:19 - кадастровый номер земельного участка
 70:12:0000000- номер кадастрового квартала
- 1 - обозначение характерных точек границ публичного сервитута

Подпись _____ дата _____

Место оттиска печати (при наличии) лица, составившего описание местоположения границ объекта

Схема расположения границ публичного сервитута



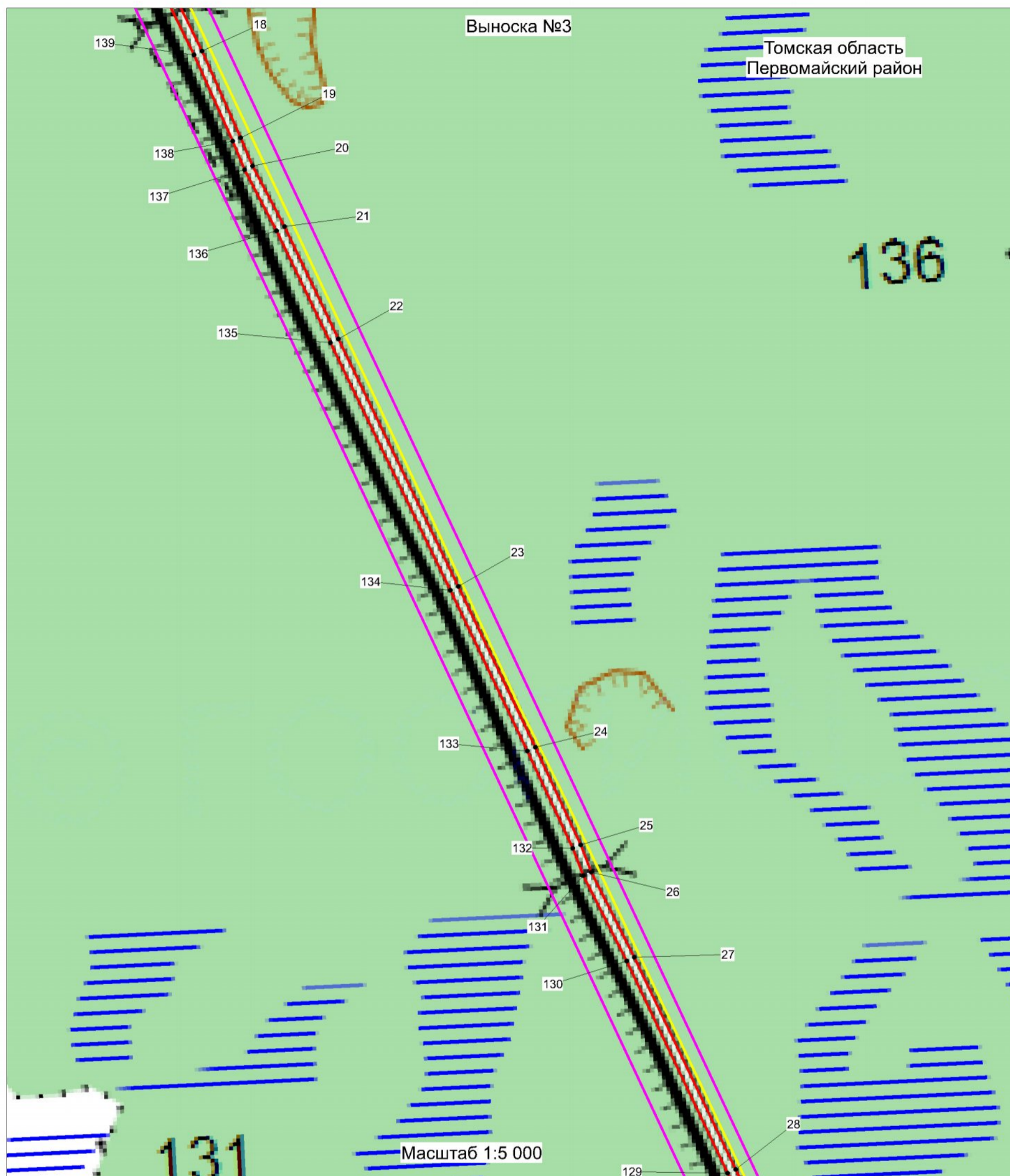
Условные обозначения

- -проектные границы публичного сервитута
 - - существующая граница земельных участков, сведения о о которых в ЕГРН достаточны для определения ее местоположения
 - - - - установленные границы административно-территориальных образований
 - - существующее местоположение инженерного сооружения по сведениям ЕГРН 70:12:0000000:235
 - - граница кадастрового квартала
- 70:12:0000000:19 - кадастровый номер земельного участка
70:12:0000000- номер кадастрового квартала
- 1 - обозначение характерных точек границ публичного сервитута

Подпись _____ дата _____

Место оттиска печати (при наличии) лица, составившего описание местоположения границ объекта

Схема расположения границ публичного сервитута



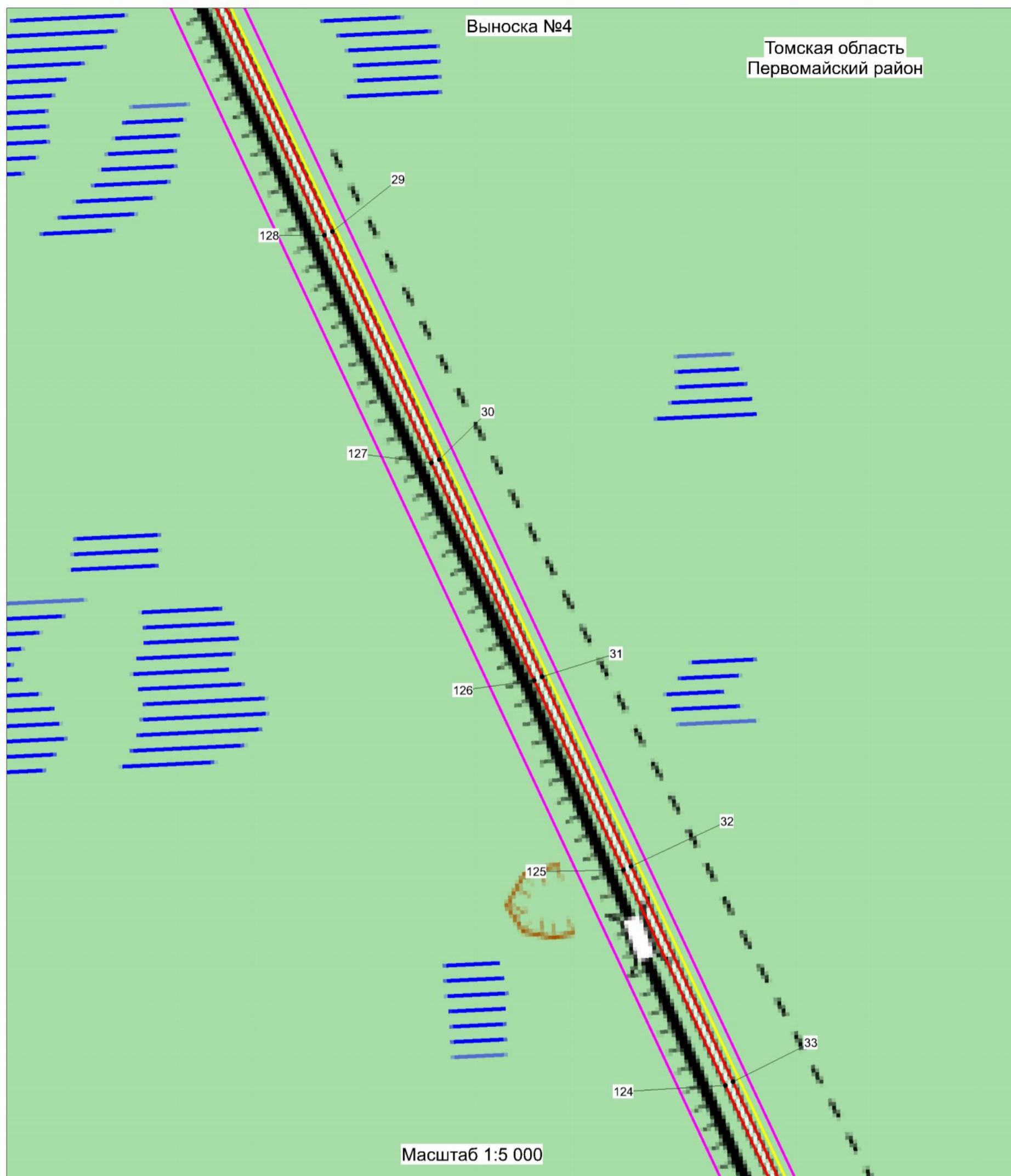
Условные обозначения

- -проектные границы публичного сервитута
 - - существующая граница земельных участков, сведения о о которых в ЕГРН достаточны для определения ее местоположения
 - - - - установленные границы административно-территориальных образований
 - - существующее местоположение инженерного сооружения по сведениям ЕГРН 70:12:0000000:235
 - - граница кадастрового квартала
- 70:12:0000000:19 - кадастровый номер земельного участка
70:12:0000000- номер кадастрового квартала
- 1 - обозначение характерных точек границ публичного сервитута






Подпись _____ дата _____

Место оттиска печати (при наличии) лица, составившего описание местоположения границ объекта

Схема расположения границ публичного сервитута



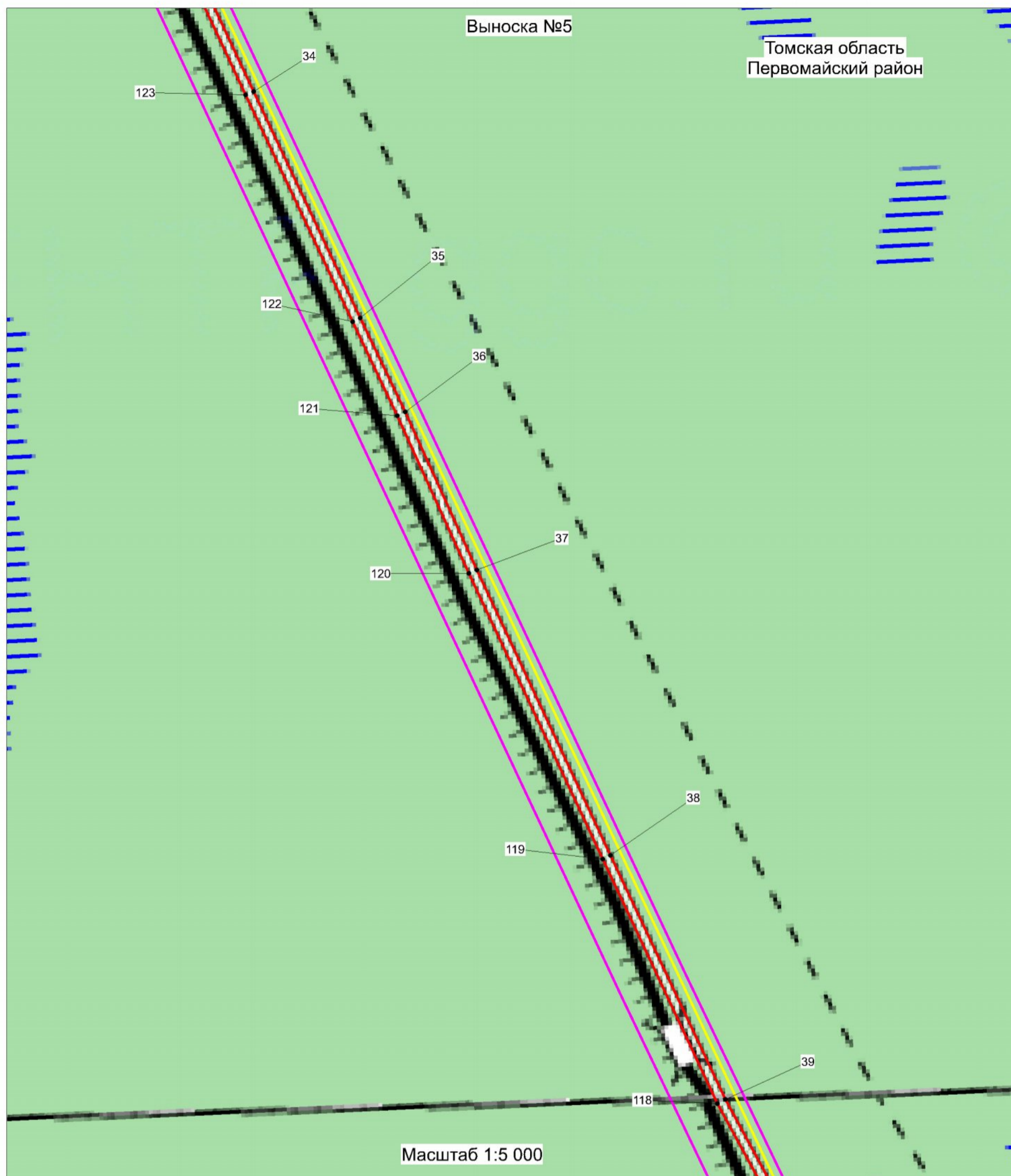
Условные обозначения

-  - проектные границы публичного сервитута
 -  - существующая граница земельных участков, сведения о которых в ЕГРН достаточны для определения ее местоположения
 -  - установленные границы административно-территориальных образований
 -  - существующее местоположение инженерного сооружения по сведениям ЕГРН 70:12:0000000:235
 -  - граница кадастрового квартала
- 70:12:0000000:19 - кадастровый номер земельного участка
70:12:0000000- номер кадастрового квартала
- 1 - обозначение характерных точек границ публичного сервитута

Подпись _____ дата _____

Место оттиска печати (при наличии) лица, составившего описание местоположения границ объекта

Схема расположения границ публичного сервитута



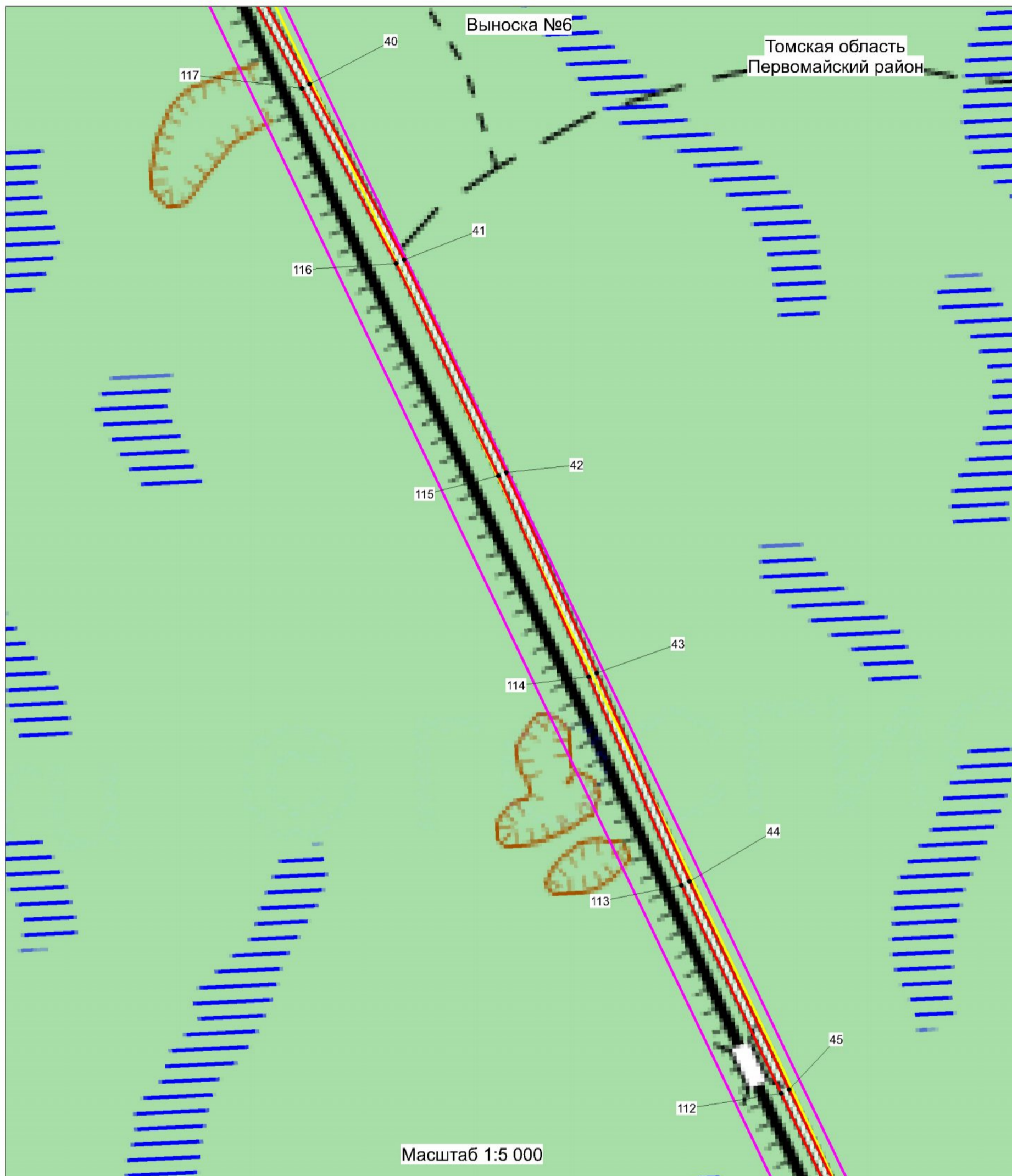
Условные обозначения

- - проектные границы публичного сервитута
 - - существующая граница земельных участков, сведения о которых в ЕГРН достаточны для определения ее местоположения
 - - - - установленные границы административно-территориальных образований
 - - существующее местоположение инженерного сооружения по сведениям ЕГРН 70:12:0000000:235
 - - граница кадастрового квартала
- 70:12:0000000:19 - кадастровый номер земельного участка
70:12:0000000 - номер кадастрового квартала
- 1 - обозначение характерных точек границ публичного сервитута

Подпись _____ дата _____

Место оттиска печати (при наличии) лица, составившего описание местоположения границ объекта

Схема расположения границ публичного сервитута



Условные обозначения

- -проектные границы публичного сервитута
 - - существующая граница земельных участков, сведения о о которых в ЕГРН достаточны для определения ее местоположения
 - - - - установленные границы административно-территориальных образований
 - - существующее местоположение инженерного сооружения по сведениям ЕГРН 70:12:0000000:235
 - - граница кадастрового квартала
- 70:12:0000000:19 - кадастровый номер земельного участка
70:12:0000000- номер кадастрового квартала
- 1 - обозначение характерных точек границ публичного сервитута

Подпись _____ дата _____

Место оттиска печати (при наличии) лица, составившего описание местоположения границ объекта

Схема расположения границ публичного сервитута



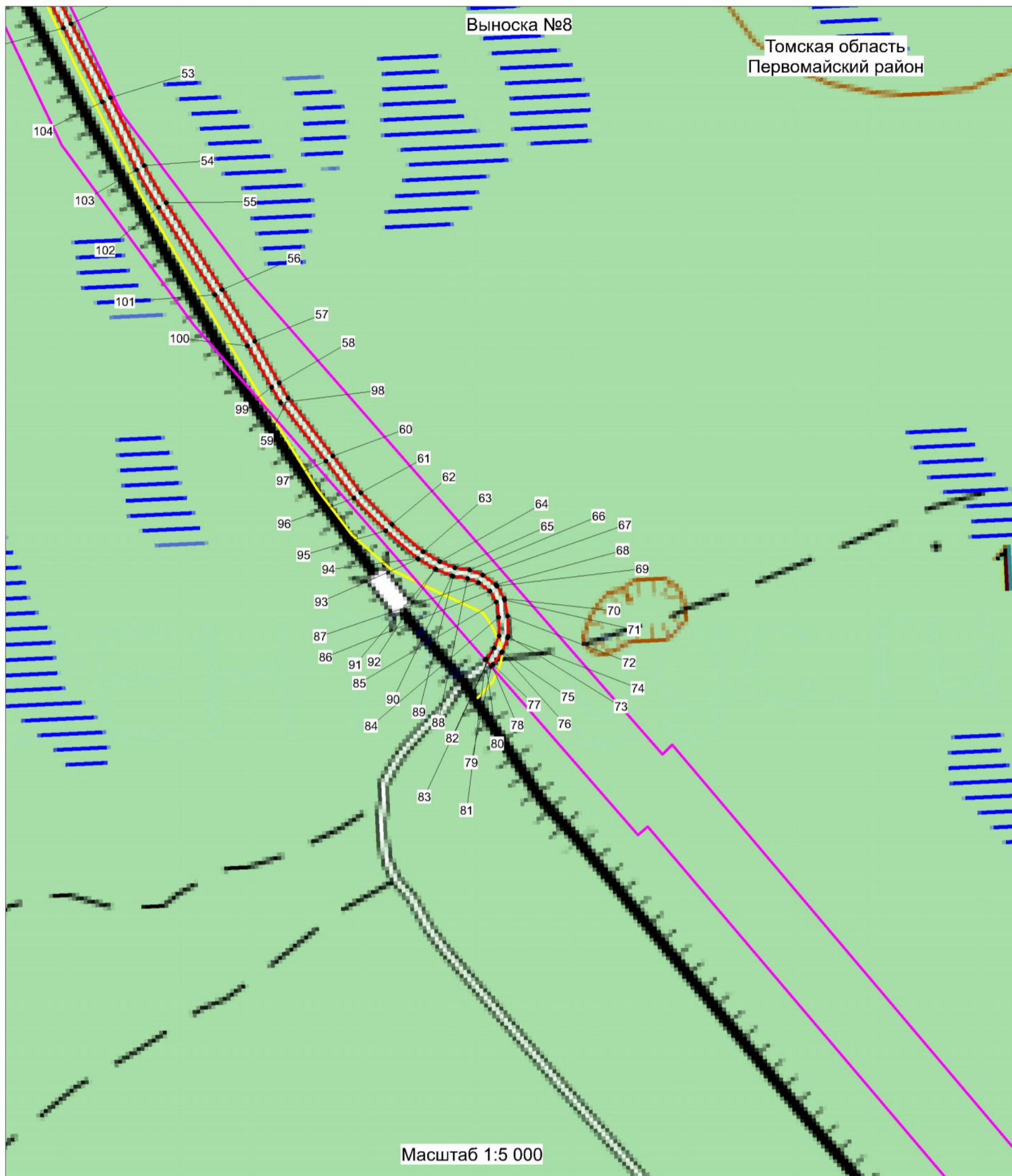
Условные обозначения

- -проектные границы публичного сервитута
 - - существующая граница земельных участков, сведения о о которых в ЕГРН достаточны для определения ее местоположения
 - - - - установленные границы административно-территориальных образований
 - - существующее местоположение инженерного сооружения по сведениям ЕГРН 70:12:0000000:235
 - - граница кадастрового квартала
- 70:12:0000000:19 - кадастровый номер земельного участка
70:12:0000000- номер кадастрового квартала
- 1 - обозначение характерных точек границ публичного сервитута

Подпись _____ дата _____

Место оттиска печати (при наличии) лица, составившего описание местоположения границ объекта

Схема расположения границ публичного сервитута



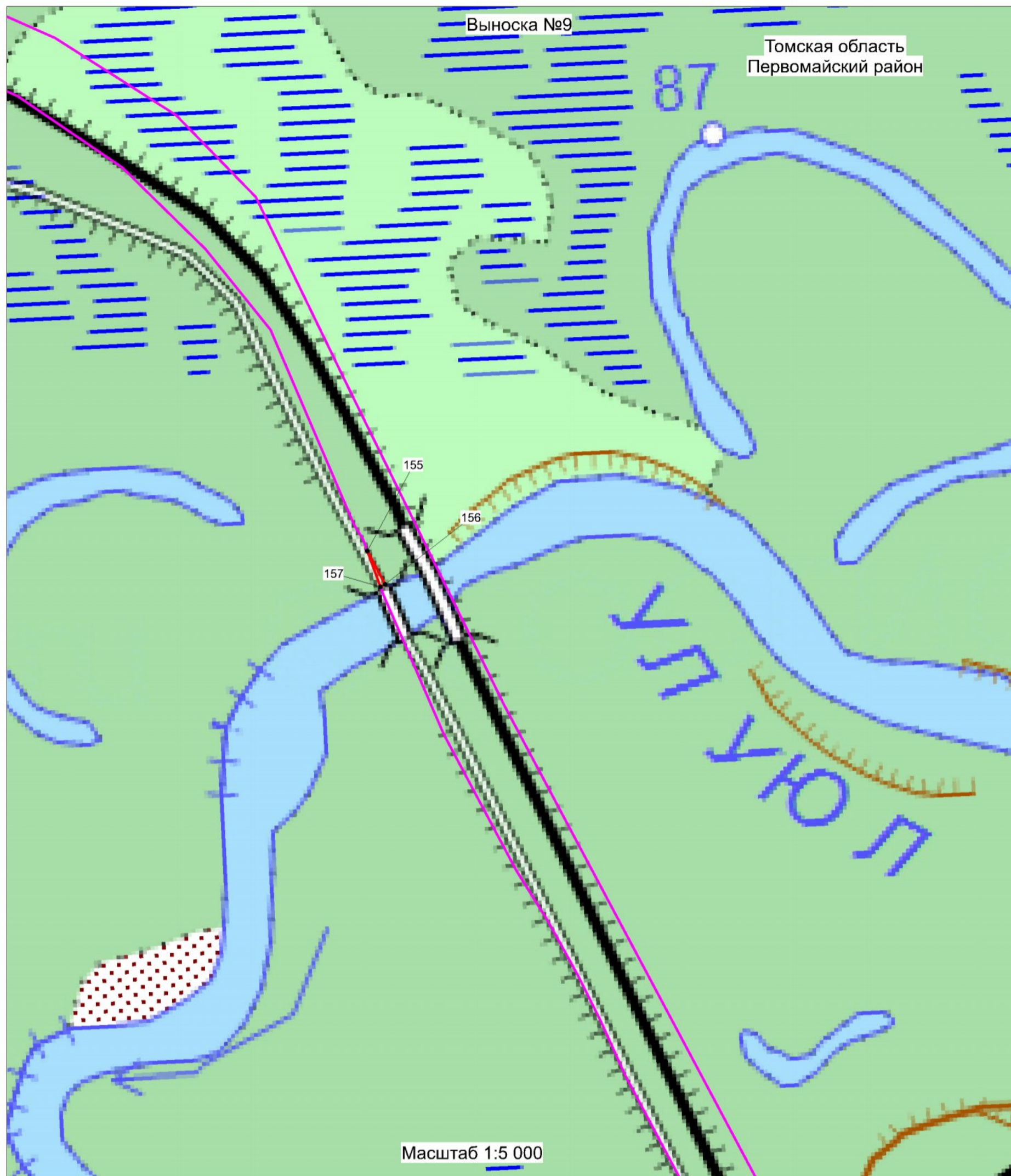
Условные обозначения

- -проектные границы публичного сервитута
 - - существующая граница земельных участков, сведения о о которых в ЕГРН достаточны для определения ее местоположения
 - - - - установленные границы административно-территориальных образований
 - - существующее местоположение инженерного сооружения по сведениям ЕГРН 70:12:0000000:235
 - - граница кадастрового квартала
- 70:12:0000000:19 - кадастровый номер земельного участка
70:12:0000000- номер кадастрового квартала
- 1 - обозначение характерных точек границ публичного сервитута

Подпись _____ дата _____

Место оттиска печати (при наличии) лица, составившего описание местоположения границ объекта

Схема расположения границ публичного сервитута



Условные обозначения

- - проектные границы публичного сервитута
 - - существующая граница земельных участков, сведения о о которых в ЕГРН достаточны для определения ее местоположения
 - - - - установленные границы административно-территориальных образований
 - - существующее местоположение инженерного сооружения по сведениям ЕГРН 70:12:0000000:235
 - - граница кадастрового квартала
- 70:12:0000000:19 - кадастровый номер земельного участка
70:12:0000000- номер кадастрового квартала
- 1 - обозначение характерных точек границ публичного сервитута

Подпись _____ дата _____

Место оттиска печати (при наличии) лица, составившего описание местоположения границ объекта