

**Схема расположения земельного участка или земельных участков
на кадастровом плане территории, подготовка которой
осуществляется в форме документа на бумажном носителе**

**Утверждена Распоряжением Управления имущественных отношений Администрации
Первомайского района, в лице Руководителя Управления Фокиной О.А.**

от _____ № _____

(наименование документа об утверждении, включая наименования органов государственной власти или органов местного самоуправления, принявших решение об утверждении схемы или подписавших соглашение о перераспределении земельных участков)

Схема расположения земельного участка или земельных участков

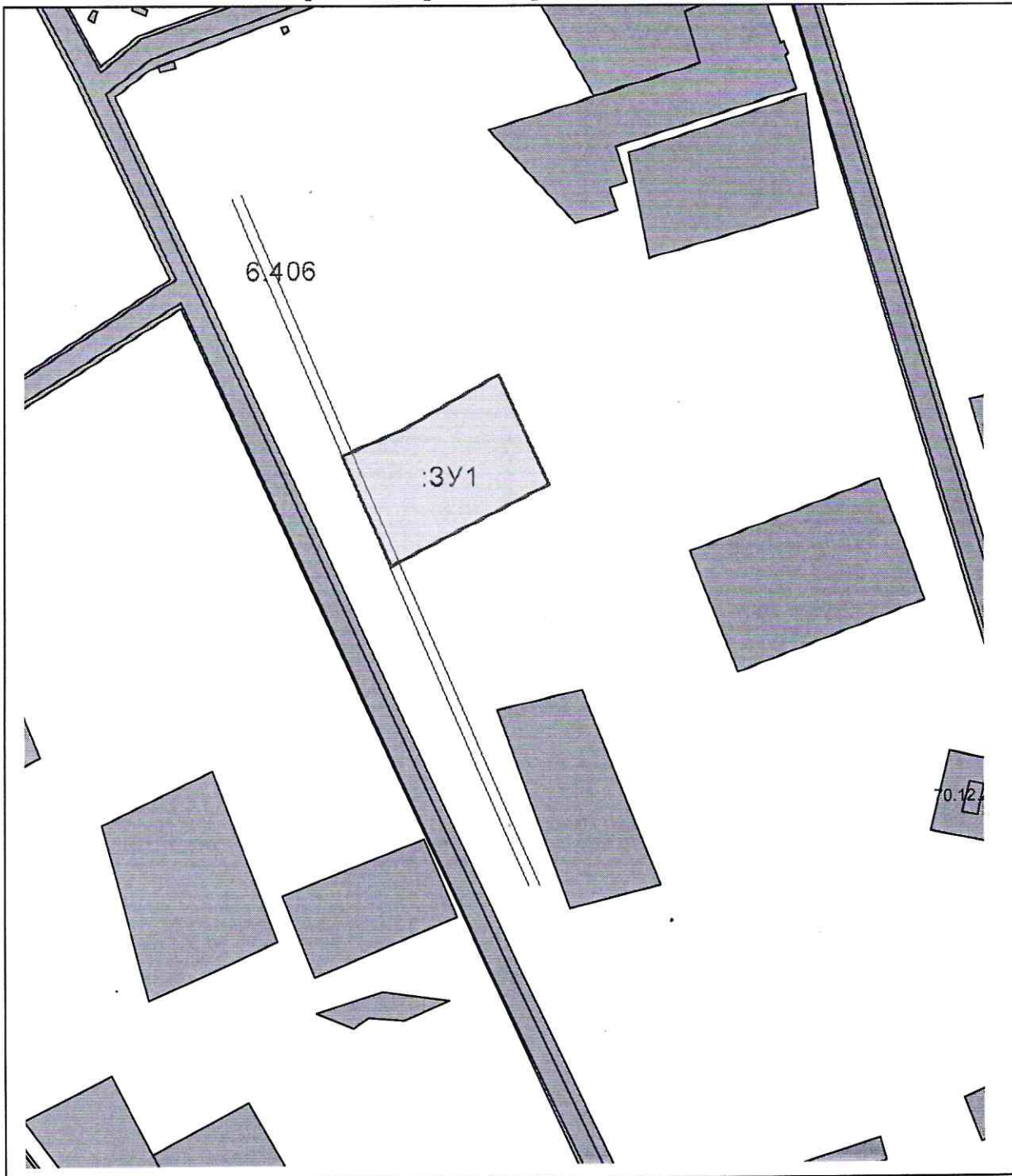
на кадастровом плане территории

Кадастровый номер 70:12:0200014:3У1

Адрес: Российская Федерация, Томская область, Первомайский муниципальный район, Куяновское сельское поселение, с.Куяново, ул.Центральная


Площадь: 2260 кв.м

Изображение границ образуемого земельного участка

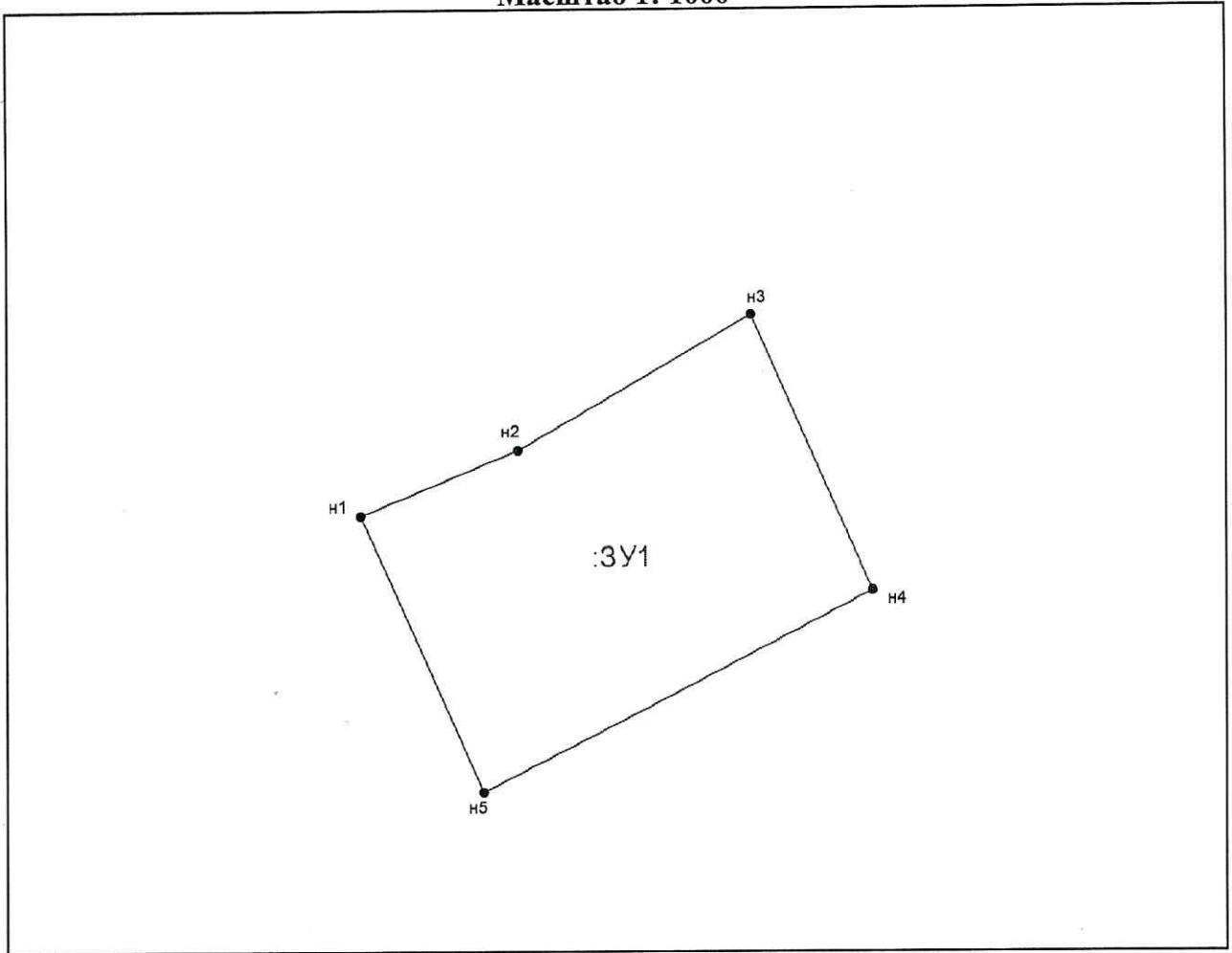


Масштаб 1: 2000

Условные обозначения:

 - образуемый земельный участок

**Чертеж границ образуемого земельного участка
Масштаб 1: 1000**



Обозначение характерных точек границ

№№ точек	Длина линии (м)	Дирекционные углы или румбы
н1-н2	22,71	67° 15'
н2-н3	35,26	59° 56'
н3-н4	40,00	155° 57'
н4-н5	57,87	242° 48'
н5-н1	40,00	335° 59'

Координаты точек		
№№ точек	X	Y
н1	401729,08	5233563,28
н2	401737,85	5233584,23
н3	401755,51	5233614,74
н4	401718,98	5233631,04
н5	401692,54	5233579,56