

**Схема расположения земельного участка или земельных участков
на кадастровом плане территории, подготовка которой
осуществляется в форме документа на бумажном носителе**

**Утверждена Распоряжением Управления имущественных отношений Администрации Первомайского района,
в лице Руководителя Управления Т.М. Стрельниковой**

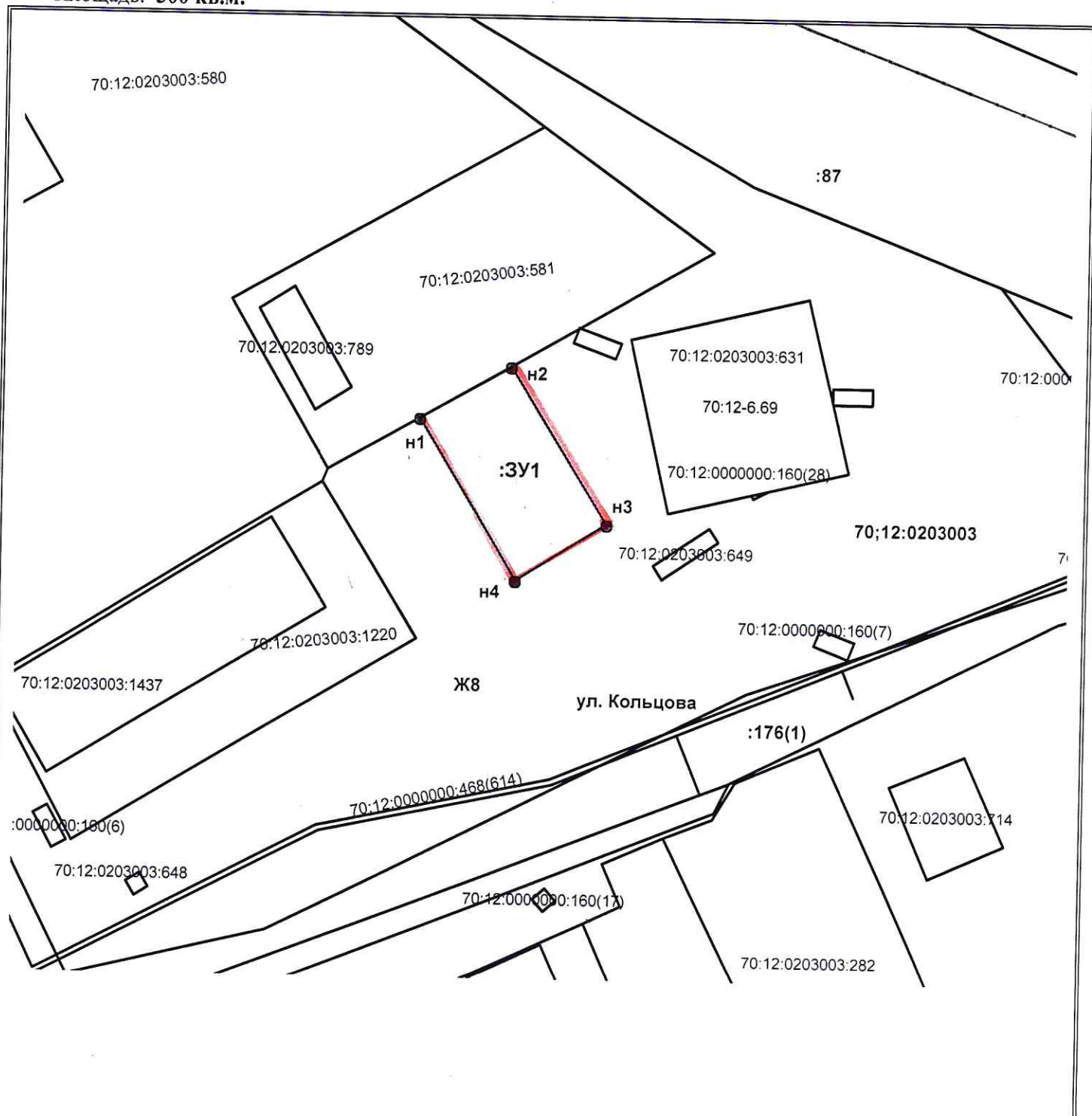
от _____ № _____
(наименование документа об утверждении, включая наименования органов государственной власти или органов местного самоуправления,
принявших решение об утверждении схемы или подписавших соглашение о перераспределении земельных участков)

**Схема расположения земельного участка или земельных участков
на кадастровом плане территории**

Кадастровый номер **70:12:0203003:3У1**

Адрес: **Российская Федерация, Томская область, Первомайский муниципальный район,
Первомайское сельское поселение, с. Первомайское, ул. Советская**

Площадь: **300 кв.м.**





Масштаб 1:700

Геодезические данные

Обозначение характерных точек границ	Координаты, м.	
	X	Y
1	2	3
н1	415239.00	5220386.76
н2	415245.49	5220397.94
н3	415226.14	5220410.00
н4	415219.16	5220398.84
н1	415239.00	5220386.76

Условные обозначения

 - граница земельного участка, установленная (уточненная) при проведении кадастровых работ.

 - граница земельного участка, включенная в ГКН

● н4 - обозначение характерной точки границы земельного участка, полученной при проведении кадастровых работ

:581 - кадастровый номер земельного участка

:3У1 - кадастровый номер образуемого земельного участка

Ж8 - зона жилой застройки

70:12:0203003- кадастровый номер квартала