

Схема расположения земельного участка или земельных участков на кадастровом плане территории

МСК-70, зона 5

Условный номер земельного участка: 70:12:0100002:3У1

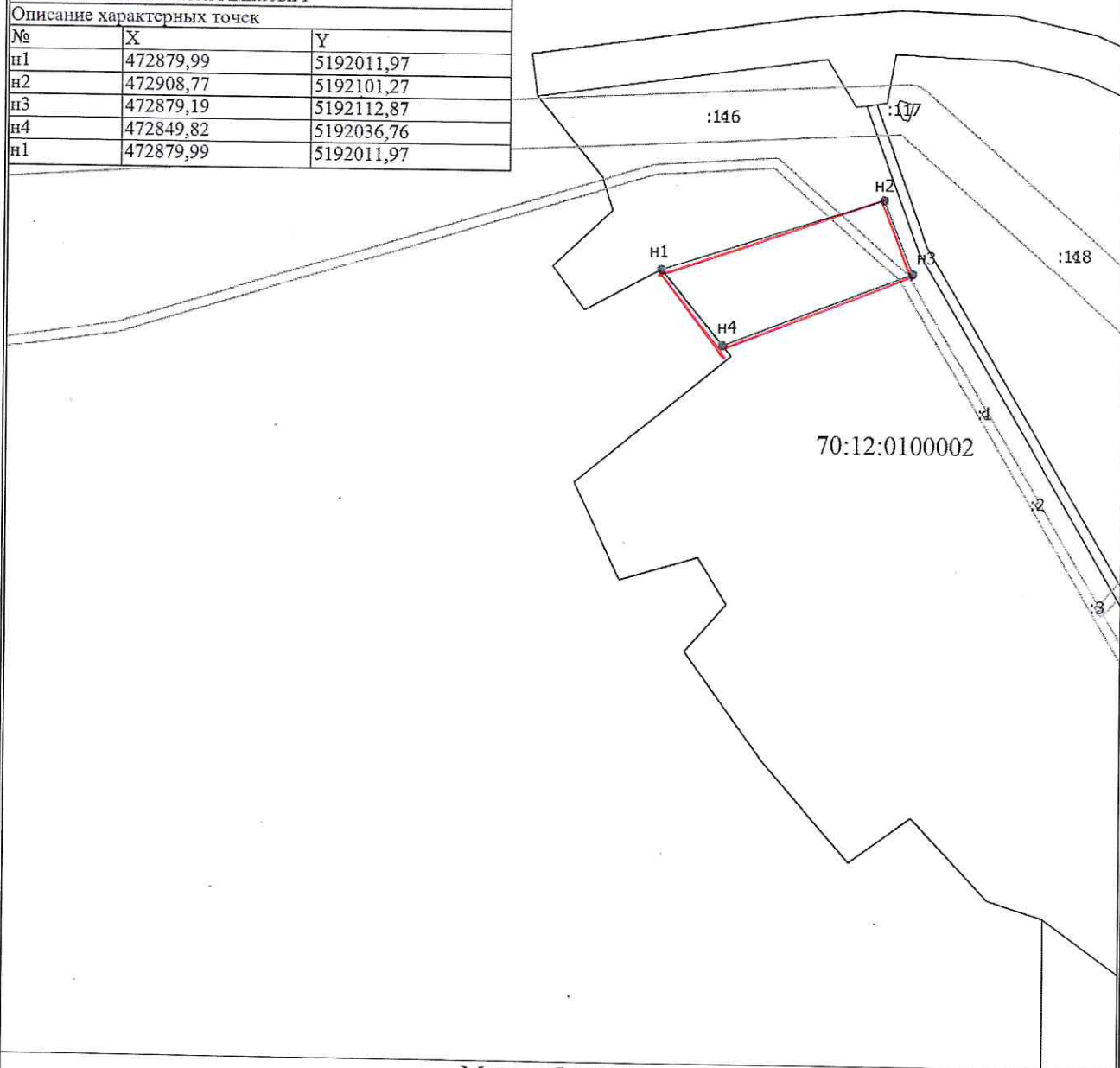
Площадь земельного участка: 3000 кв.м

Территориальная зона: Ж4

Заказчик: Азимов Омон Аминович



Описание характерных точек

№	X	Y
н1	472879,99	5192011,97
н2	472908,77	5192101,27
н3	472879,19	5192112,87
н4	472849,82	5192036,76
н1	472879,99	5192011,97



Масштаб 1:2500

Условные обозначения

-  - Часть границы, местоположение которой определено при выполнении кадастровых работ
- н1 - Обозначение новой характерной точки
- :1 - Кадастровый номер земельного участка
-  - Граница зоны с особыми условиями
- - Характерная точка границы земельного участка, сведения о которой отсутствуют в ЕГРН, местоположение которой определено при кадастровых работах (новая характерная точка)
- 70:12:0100002 - Номер кадастрового квартала