

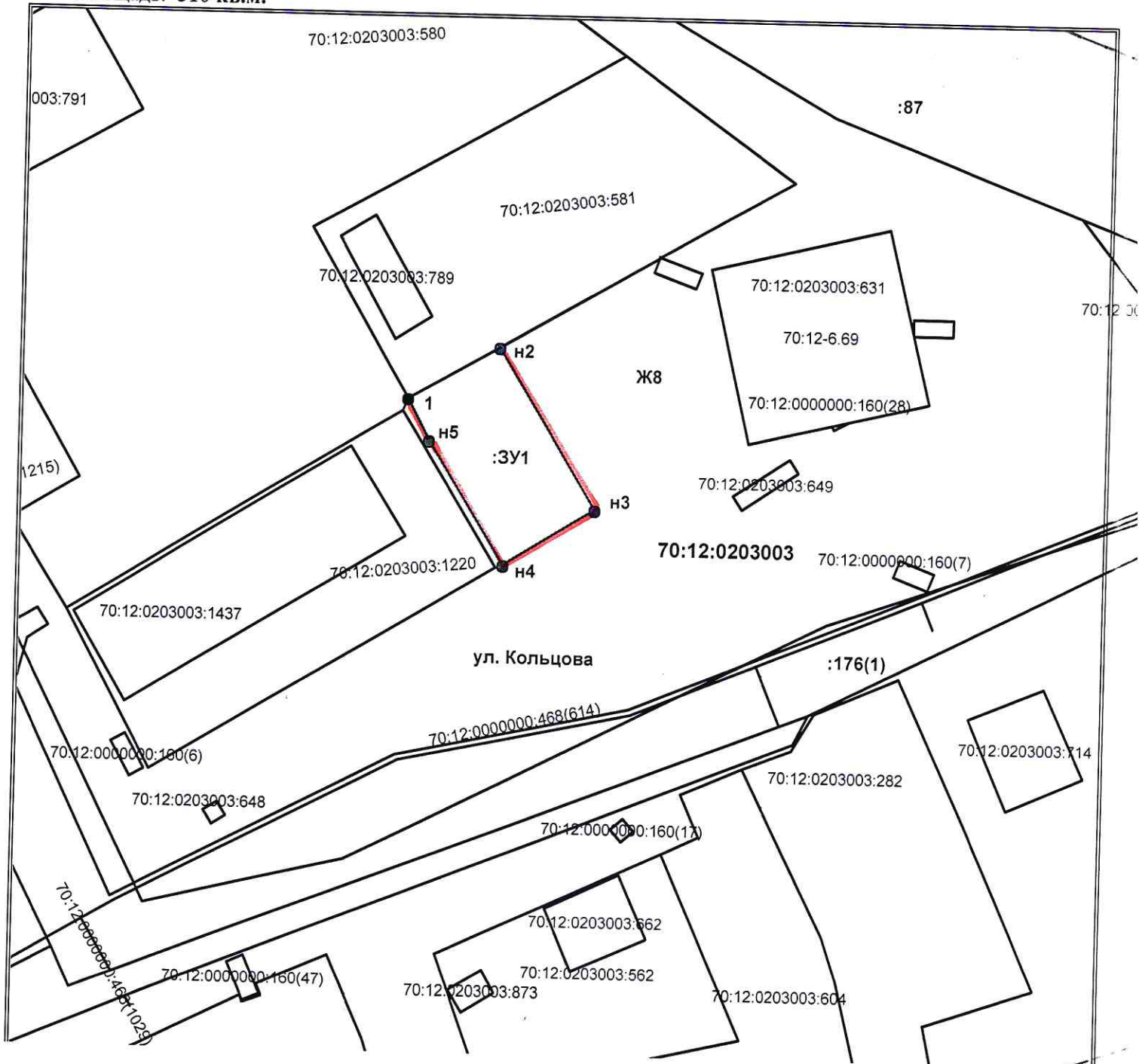
**Схема расположения земельного участка или земельных участков
на кадастровом плане территории, подготовка которой
осуществляется в форме документа на бумажном носителе**

**Утверждена Распоряжением Управления имущественных отношений Администрации Первомайского района,
в лице Руководителя Управления Т.М. Стрельниковой**

от _____ № _____
(наименование документа об утверждении, включая наименования органов государственной власти или органов местного самоуправления,
принявших решение об утверждении схемы или подписавших соглашение о перераспределении земельных участков)

**Схема расположения земельного участка или земельных участков
на кадастровом плане территории**

Кадастровый номер **70:12:0203003:ЗУ1**
Адрес: **Российская Федерация, Томская область, Первомайский муниципальный район,
Первомайское сельское поселение, с. Первомайское, ул. Советская**
Площадь: **310 кв.м.**





Масштаб 1:700

Геодезические данные

Обозначение характерных точек границ	Координаты, м.	
	X	Y
1	2	3
1	415232.50	5220375.57
н2	415239.00	5220386.76
н3	415219.16	5220398.84
н4	415212.22	5220387.63
н5	415227.33	5220378.24
1	415232.50	5220375.57

Условные обозначения

-  - граница земельного участка, установленная (уточненная) при проведении кадастровых работ.
-  - граница земельного участка, включенная в ГКН
- н4 - обозначение характерной точки границы земельного участка, полученной при проведении кадастровых работ
- :581 - кадастровый номер земельного участка
- :3У1 - кадастровый номер образуемого земельного участка
- Ж8 - зона жилой застройки
- 70:12:0203003- кадастровый номер квартала