

# Схема расположения земельного участка или земельных участков на кадастровом плане территории

МСК-70, зона 5

Условный номер земельного участка: 70:12:0100002:ЗУ1

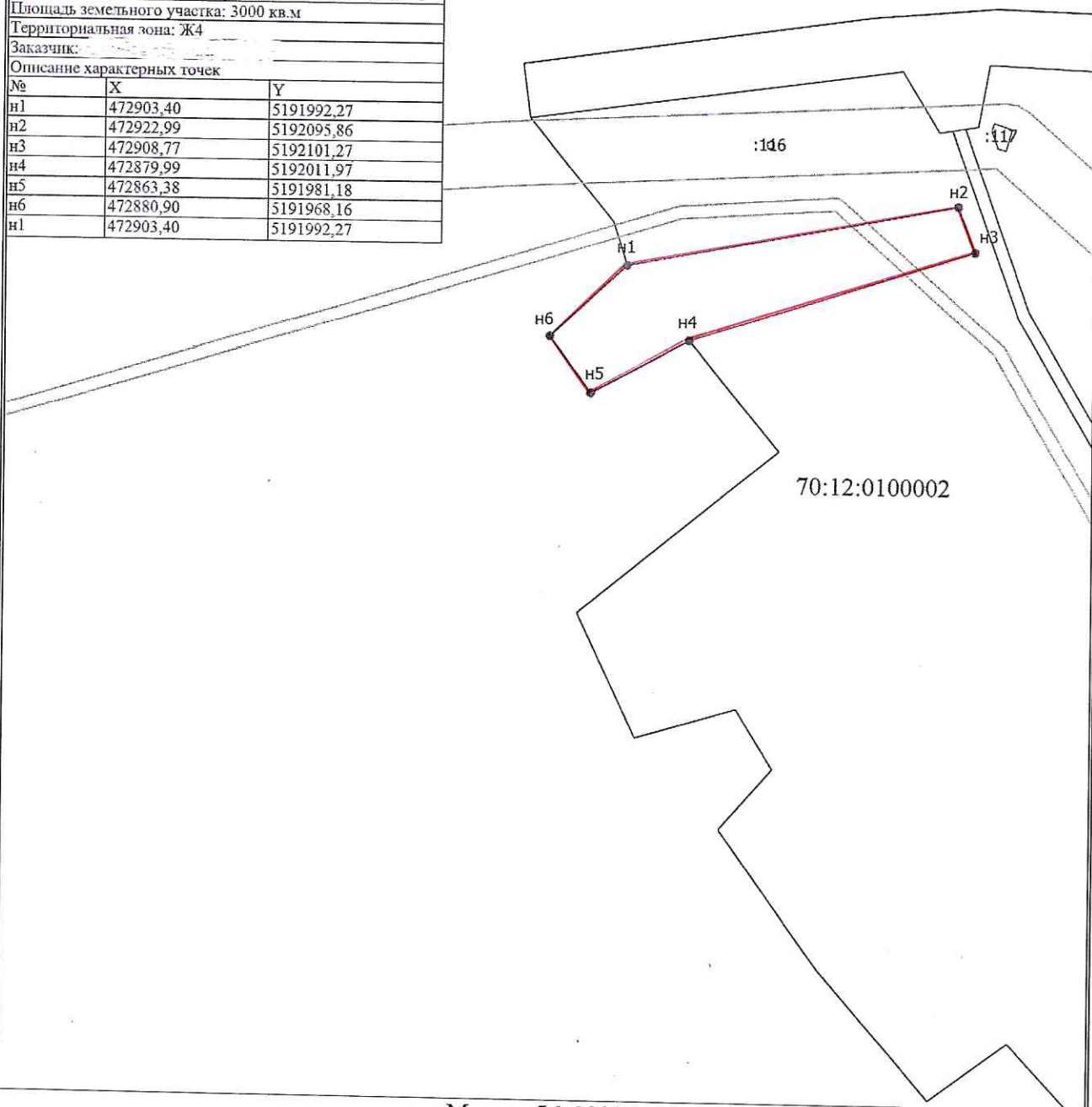
Площадь земельного участка: 3000 кв.м

Территориальная зона: Ж4

Заказчик:



Описание характерных точек

№	X	Y
н1	472903,40	5191992,27
н2	472922,99	5192095,86
н3	472908,77	5192101,27
н4	472879,99	5192011,97
н5	472863,38	5191981,18
н6	472880,90	5191968,16
н1	472903,40	5191992,27



Масштаб 1:1900

## Условные обозначения

-  - Часть границы, местоположение которой определено при выполнении кадастровых работ
- н1 - Обозначение новой характерной точки
- :116 - Кадастровый номер земельного участка
-  - Граница зоны с особыми условиями
- - Характерная точка границы земельного участка, сведения о которой отсутствуют в ЕГРН, местоположение которой определено при кадастровых работах (новая характерная точка)
- 70:12:0100002 - Номер кадастрового квартала